

Kulturreisen

av riksantikvar Jørn Holme

11. oktober 2010



Kart, kultur og reiseliv

Samarbeidsprosjekt mellom
Riksantikvaren, Norsk
Kulturråd, ABM-utvikling
og Statens kartverk

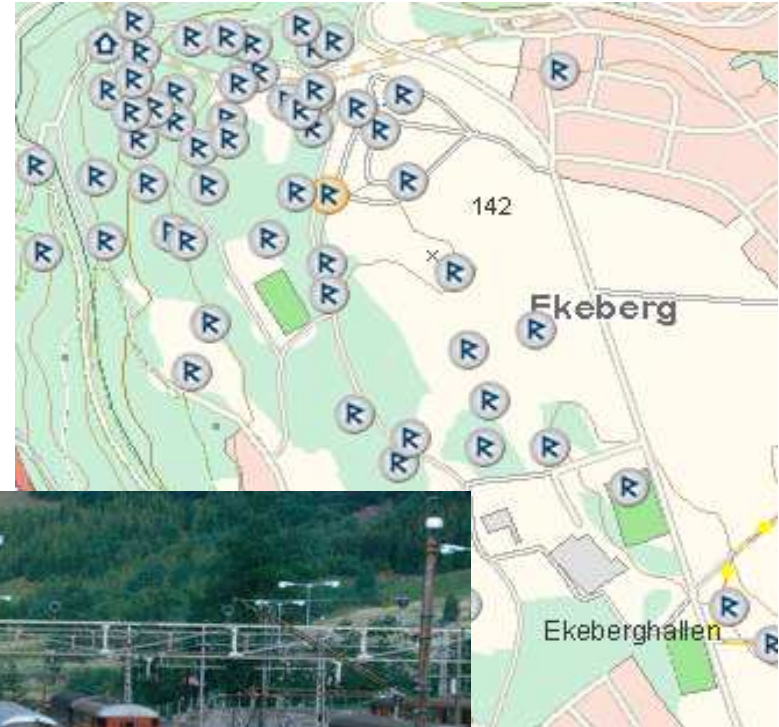



Foto Line Bårdseng



Foto Trond Taugbøl. Riksantikvaren

- En nasjonal tjeneste (infrastruktur) for mobil formidling av kulturarv
- Informasjon om, og opplevelser av, stedsfestet kulturarv
- Rettet mot folk på reise



På reise - i bil, buss, trikk, båt, ferge, tog, vandrere eller turgåere i by, skog eller i marka



Foto Trine Lise Wahl



<http://commons.wikipedia.org> Foto Henrik Sendelbach



Formidle kulturarv

Gi gode opplevelser

Landsdekkende tjeneste

InFuture- Trendanalyse og fremtidsbilder av Camilla Tepfer



http://issuu.com/kulturognaringsliv/docs/camilla_tepfers_infuture_trendanalyse_og_fremtidsb/1

Aktuell informasjon

- Automatisk fredete kulturminner
- Museumssamlinger
- Kirker
- Fredete bygninger og anlegg
- Utvalgt verneverdig bebyggelse/anlegg
- Steder med viktige historiske hendelser, personer
- Steder med lokale sagn, tradisjoner og skikker
- Kunstverk/installasjoner
- Spesiell arkitektur
- Steder med særegne naturtyper og biotoper



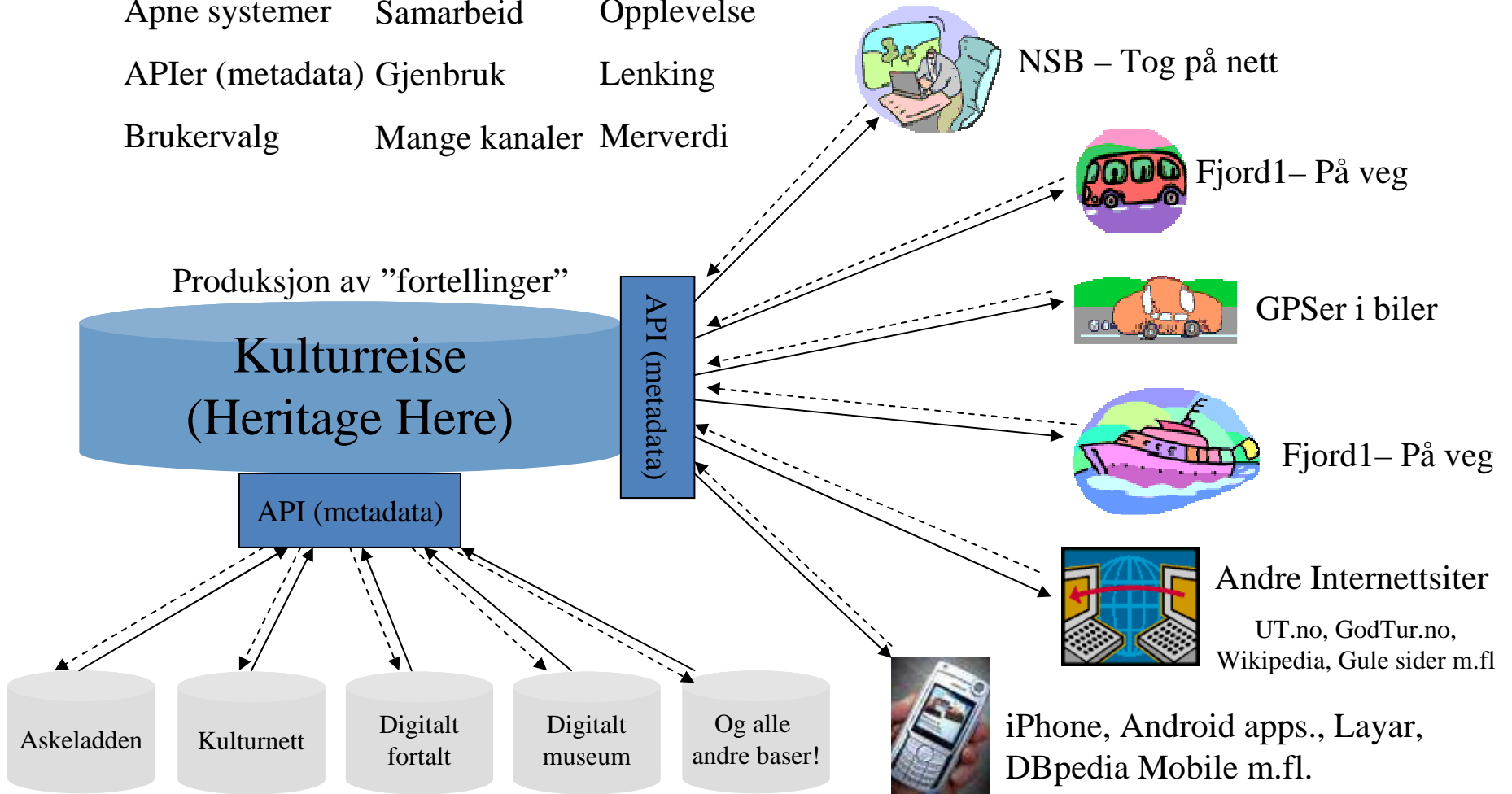
Hva finnes av innhold?

- Kulturminnesøk/Askeladden
- Digitalt fortalt
- Kulturnett Norge
- Digitalt museum
- Arkivportalen
- MUSIT – arkeologibasen og fotoportalen
- Wikipedia
- Lokalhistoriskwiki
- Fotoportaler slik som Oslo- og Trondheimsbilder




Prinsippskisse:

Åpne systemer Samarbeid Opplevelse
APIer (metadata) Gjenbruk Lenking
Brukervalg Mange kanaler Merverdi



Mulige piloter

- Bø, Sauherad (videreføring av håndbok for registrering av kulturminner lokalt)
- NSB
- Nor-Way/Fjord 1 (buss, ekspressbåt, ferje)
- Byvandring i Oslo
- Trådlause Trondheim
- Dovreprosjektet (natur og kultur til folket)
- Kunst



NSB som en pilot



Foto © Riksantikvaren

<http://nsb-portal-preview.nomadrail.net/>



Foto Hans Olav Stegarud



Foto Line Bårdseng



Foto Line Bårdseng



Foto @ Riksantikvaren